











LEGENDA:












hranice

-  hranica okresu
-  hranica obce
-  hranica katastrálneho územia
-  hranica zastavaného územia
-  hranica zastavaného územia - návrh
-  hranica zastavaného územia - výhľad
-  hranica urbanistického bloku

etapizácia

-  návrh
-  výhľad
-  zámer, územná rezerva




vodovodná sieť

-  prameň
-  vodný zdroj
-  čerpacia stanica
-  vodojem
-  nadzemný vodojem
-  vodomerná šachta
-  diaľkový výtlačný vodovod
-  diaľkový privádzací vodovod
-  miestny vodovod
-  miestny vodovod - rekonštrukcia
-  miestny vodovod - návrh







kanalizačná sieť - návrh

-  čistiareň odpadových vôd
-  čerpacia stanica
-  výtlačkový kanalizačný zberač
-  gravitačný kanalizačný zberač
-  výtlačková kanalizácia
-  gravitačná kanalizácia
-  tlaková kanalizácia

Zmeny a doplnky č. 2 SÚPN-O Bešeňov

-  výustný objekt do toku
-  pásmo hygienickej ochrany ČOV
-  na zrušenie

funkčné využitie

-  zastavané plochy bývania, občianskej vybavenosti, výroby
-  krajinná a sídelná zeleň, šport, rekreácia
-  doprava a verejné komunikačné priestory
-  orná pôda
-  vodné plochy, vodné toky
-  nezastaviteľné časti pozemkov

obec Bešeňov		
	nárast potreby	
	vody	splaškovej vody
návrh	0,29 l/s	0,29 l/s
výhľad	0,55 l/s	0,55 l/s
spolu	0,84 l/s	0,84 l/s

SPOLOČNÝ ÚZEMNÝ PLÁN OBCÍ

BEŠEŇOV, BRANOVO, DUBNÍK, GBELCE, JASOVÁ, NOVÁ VIESKA,
RÚBAŇ, STREKOV, SVÄTÝ PETER, SVODÍN, ŠARKAN

Územný plán

obec Bešeňov

Zmeny a doplnky č. 2 SÚPN-O Bešeňov - rok 2016

Návrh technickej vybavenosti - voda, kanál

1:5 000

júl 2016

6a

Obstarávateľ: Obec Rúbaň v zastúpení obcí Bešeňov,
Branovo, Dubník, Gbelce, Jasová, Nová Vieska,
Rúbaň, Strekov, Svätý Peter, Svodín, Šarkan



Spracovateľ: AUREX spol. s r.o.

Hlavný riešiteľ: Ing. arch. Aleš Baláži

Zodpovedný riešiteľ: Ing. Vasiľ Deďo

